

廿日市市佐伯公衆衛生推進協議会

佐伯地域の玖島、友和、津田、浅原、四和地区と関係団体から選出された役員によって構成されています。環境、健康などさまざまなテーマに基づき展開する活動をおし、会員間の交友も深めています。今後も、このような活動を行う中で、まず、自らの意識を高め、それを活動を通して地域に還元することを目標に、事業を展開しています。

健康つくりウォーキング



～玖島うおーく～

平成26年度から公衛協としてウォーキング活動に取り組み、毎年、地区を変えながら実施しています。継続的なウォーキング活動につなげることを目標に取り組んでいます。

環境整備




地域団体といっしょに環境整備の一環として、春と秋に花の植え替えを行っています。

水辺教室



地域の活動として、玖島川で水辺教室を行っています。子どもたちは川の生物の採取や観察を通して、水辺での安全対策を実地で学ぶ良い機会となっています。



廿日市市佐伯公衆衛生推進協議会

〒738-0292 広島県廿日市市津田1989
TEL (0829) 72-1115

平成28年度環境と健康のコミュニティ活動助成事業による

玖島
うおーきんぐマップ

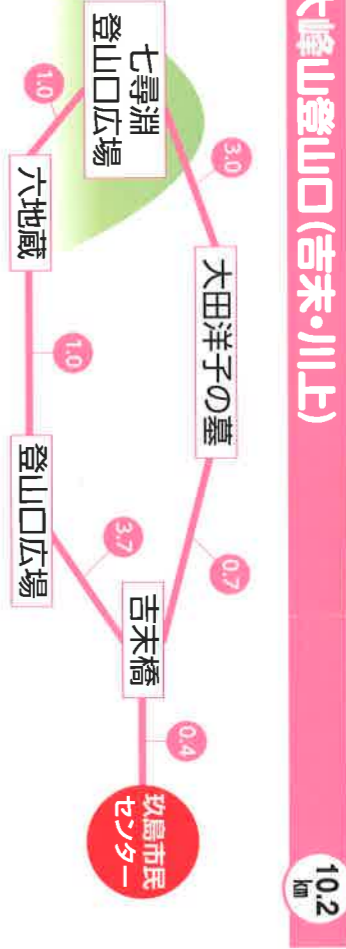


廿日市市佐伯公衆衛生推進協議会



各コースと沿線の見どころ

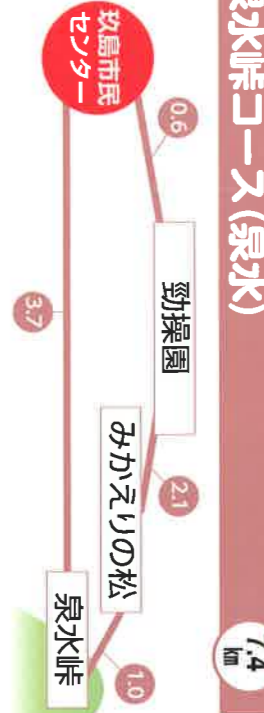
大峰山登山口(吉末・川上)



内野散策コース(内野)



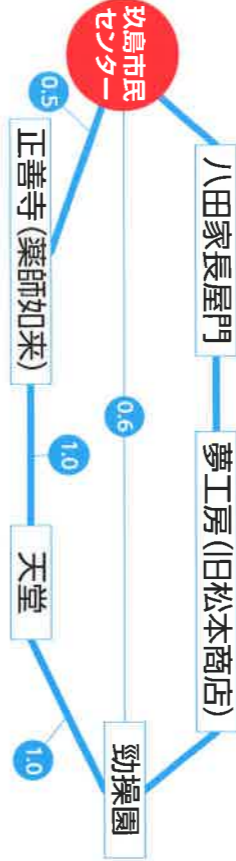
泉水峠コース(泉水)



大田洋子の墓・一輪草群生コース(吉末)



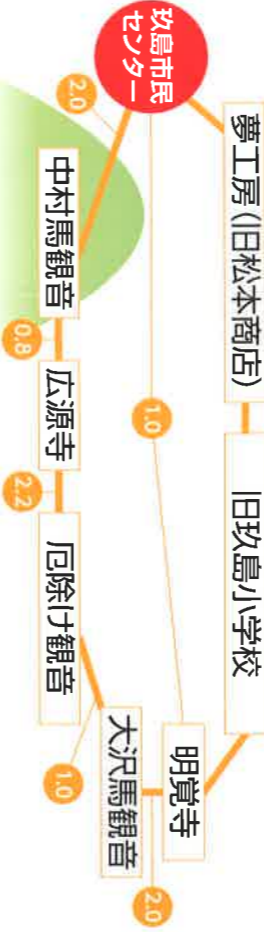
八田・小田家ゆかりの名勝と万葉のロマンコース(楷原・泉水・正之原)



大峰山ふもとの名勝コース(大町・平谷)



寺院と道端の祠めぐりコース(一丁田・中村・大沢)



玖島うおーきんぐマップ (全体図)

全コース、大峰山が望めます!

- 大峰山登山口コース(10.2km)
- 大田洋子の墓、一輪草群生コース(2.8km)
- 大峰山ふもとの名勝コース(6.8km)
- 八田(小田家ゆかりの名勝と万葉のロマンコース(3.1km)
- 寺院と道端の祠めぐりコース(9.0km)
- ⋯⋯ 中国自然歩道 極楽寺・羅漢山ルート(極楽寺山～羅漢山生山峠)(39.0km)
- 泉水峠コース(7.4km)
- 内野散策コース(10.3km)



平谷の朴の木



八田家長屋門と米蔵



堂内中央に安置された六地藏木像



河童伝説が伝わる七尋淵



勁操園内の八田新七翁の碑と庭園から望む大峰山